

















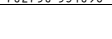

































Série	Article	Titre		Code EAN	Echelle	Code Prix	HT 2018	TTC 2018
<b>CARTES ROUTIERES EUROPEENNES (TVA 5,5%)</b>								
20920	ALL01	ALLEMAGNE			1: 800 000	ROU 70	5,59 €	5,90 €
20920	BEN01	PAYS BAS-BELGIQUE-LUXEMBOURG			1: 300 000	ROU 70	5,59 €	5,90 €
20920	ESP01	ESPAGNE PORTUGAL			1: 800 000	ROU 70	5,59 €	5,90 €
20920	EUR01	EUROPE ROUTIERE			1: 2 500 000	ROU 70	5,59 €	5,90 €
20920	ITA01	ITALIE			1: 800 000	ROU 70	5,59 €	5,90 €
20920	ROY01	ROYAUME UNI-IRLANDE			1: 800 000	ROU 70	5,59 €	5,90 €
20920	POR01	PORTUGAL			1: 335 000	ROU 70	5,59 €	5,90 €
20920	SUI01	SUISSE			1: 303 000	ROU 70	5,59 €	5,90 €
<b>CARTES ROUTIERES NATIONALES (TVA 5,5%)</b>								
20922	1M901	901 France RECTO	<i>Nouvelle Edition</i>		1: 1 000 000	ROU 15	4,17 €	4,40 €
20923	1M952	952 Mini France			1: 1 150 000	ROU 05	2,84 €	3,00 €
20929	1M955	955 France RECTO/VERSO - PLASTIFIEE	<i>Nouvelle Edition</i>		1: 1 000 000	ROU 80	6,54 €	6,90 €
20931	1M975	975 France XL RECTO/VERSO	<i>Nouvelle Edition</i>		1: 750 000	ROU 65	5,40 €	5,70 €
<b>ATLAS ROUTIERS ET TOURISTIQUES (TVA 5,5%)</b>								
49271	95048	Atlas Routier et Touristique France spiralé	<i>Nouvelle Edition (Millésime 2018/2019)</i>		1: 320 000	ROU 51	14,17 €	14,95 €
49276	95052	Atlas France Prix Mini	<i>Nouvelle Edition (Millésime 2018/2019)</i>		1: 320 000	ROU 49	10,38 €	10,95 €
<b>CARTES 1/4 de France (TVA 5,5%)</b>								
20930	1M801	1/4 Nord Ouest	<i>Nouvelle Edition nouvelle échelle</i>		1: 320 000	ROU90	5,69 €	6,00 €
20930	1M802	1/4 Nord Est	<i>Nouvelle Edition nouvelle échelle</i>		1: 320 000	ROU90	5,69 €	6,00 €
20930	1M803	1/4 Sud Ouest	<i>Nouvelle Edition nouvelle échelle</i>		1: 320 000	ROU90	5,69 €	6,00 €
20930	1M804	1/4 Sud Est	<i>Nouvelle Edition nouvelle échelle</i>		1: 320 000	ROU90	5,69 €	6,00 €
<b>CARTES REGIONALES (TVA 5,5%)</b>								
20712	NR01	Hauts-de-France	<i>Nouveauté</i>		1: 250 000	ROU 35	5,97 €	6,30 €
20712	NR02	Normandie	<i>Nouveauté</i>		1: 250 000	ROU 35	5,97 €	6,30 €
20712	NR03	Île-de-France	<i>Nouveauté</i>		1: 200 000	ROU 35	5,97 €	6,30 €
20712	NR04	Grand Est (Ardennes-Champagne) RECTO/VERSO	<i>Nouveauté</i>		1: 250 000	ROU 35	5,97 €	6,30 €
20712	NR05	Grand Est (Massif des Vosges-Alsace-Lorraine) RECTO/VERSO	<i>Nouveauté</i>		1: 250 000	ROU 35	5,97 €	6,30 €
20712	NR06	Bretagne	<i>Nouveauté</i>		1: 250 000	ROU 35	5,97 €	6,30 €
20712	NR07	Pays de la Loire	<i>Nouveauté</i>		1: 250 000	ROU 35	5,97 €	6,30 €
20712	NR08	Centre-Val de Loire	<i>Nouveauté</i>		1: 250 000	ROU 35	5,97 €	6,30 €
20712	NR09	Bourgogne Franche-Comté	<i>Nouveauté</i>		1: 250 000	ROU 35	5,97 €	6,30 €
20712	NR10	Nouvelle-Aquitaine (Limousin-Poitou) RECTO/VERSO	<i>Nouveauté</i>		1: 250 000	ROU 35	5,97 €	6,30 €
20712	NR11	Nouvelle-Aquitaine (Bassin Aquitain) RECTO/VERSO	<i>Nouveauté</i>		1: 250 000	ROU 35	5,97 €	6,30 €
20712	NR12	Occitanie (Pyrénées-Quercy) RECTO/VERSO	<i>Nouveauté</i>		1: 250 000	ROU 35	5,97 €	6,30 €
20712	NR13	Occitanie (Cévennes-Languedoc-Roussillon) RECTO/VERSO	<i>Nouveauté</i>		1: 250 000	ROU 35	5,97 €	6,30 €
20712	NR14	Auvergne-Rhône-Alpes (Massif Central) RECTO/VERSO	<i>Nouveauté</i>		1: 250 000	ROU 35	5,97 €	6,30 €
20712	NR15	Auvergne-Rhône-Alpes (Massif Alpin) RECTO/VERSO	<i>Nouveauté</i>		1: 250 000	ROU 35	5,97 €	6,30 €
20712	NR16	Provence-Alpes-Côte d'Azur	<i>Nouveauté</i>		1: 250 000	ROU 35	5,97 €	6,30 €
20712	NR17	Corse	<i>Nouveauté</i>		1: 200 000	ROU 35	5,97 €	6,30 €
20712	MR19	mini Corse	<i>Nouveauté</i>		1: 250 000	ROU 36	3,75 €	4,50 €

Série	Article	Titre		Code EAN	Echelle	Code Prix	HT 2018	TTC 2018
<b>CARTES DEPARTEMENTALES (TVA 5,5%)</b>								
72102	D721302	Allier.Puy-de-Dôme (03 / 63)	<i>Nouveauté</i>		1 : 150 000	ROU 40	4,69 €	4,95 €
72102	D721306	Ariège.Pyrénées.Orientales (09 / 66)	<i>Nouveauté</i>		1 : 150 000	ROU 40	4,69 €	4,95 €
72102	D721308	Aude.Tarn (11 / 81)	<i>Nouveauté</i>		1 : 150 000	ROU 40	4,69 €	4,95 €
72102	D721310	Bouches-du-Rhône.Vaucluse (13 / 84)	<i>Nouveauté</i>		1 : 150 000	ROU 40	4,69 €	4,95 €
72102	D721311	Calvados.Orne (14 / 61)	<i>Nouveauté</i>		1 : 150 000	ROU 40	4,69 €	4,95 €
72102	D721312	Cantal.Correze (15 / 19)	<i>Nouveauté</i>		1 : 150 000	ROU 40	4,69 €	4,95 €
72102	D721313	Charente.Charente-Maritime (16 / 17)	<i>Nouveauté</i>		1 : 150 000	ROU 40	4,69 €	4,95 €
72102	D721314	Cher.Indre ( 18 / 36)	<i>Nouveauté</i>		1 : 150 000	ROU 40	4,69 €	4,95 €
72102	D721316	Côtes-d'Armor.Morbihan (22 / 56)	<i>Nouveauté</i>		1 : 150 000	ROU 40	4,69 €	4,95 €
72102	D721318	Dordogne (24)	<i>Nouveauté</i>		1 : 150 000	ROU 40	4,69 €	4,95 €
72102	D721319	Doubs.Jura (25/39)	<i>Nouveauté</i>		1 : 150 000	ROU 40	4,69 €	4,95 €
72102	D721320	Eure.Seine-Maritime (27/76)	<i>Nouveauté</i>		1 : 150 000	ROU 40	4,69 €	4,95 €
72102	D721322	Finistère (29)	<i>Nouveauté</i>		1 : 150 000	ROU 40	4,69 €	4,95 €
72102	D721323	Gard-Hérault (30 / 34)	<i>Nouveauté</i>		1 : 150 000	ROU 40	4,69 €	4,95 €
72102	D721326	Gironde (33)	<i>Nouveauté</i>		1 : 150 000	ROU 40	4,69 €	4,95 €
72102	D721328	Indre-et-Loire (37)	<i>Nouveauté</i>		1 : 150 000	ROU 40	4,69 €	4,95 €
72102	D721330	Landes (40)	<i>Nouveauté</i>		1 : 150 000	ROU 40	4,69 €	4,95 €
72102	D721331	Loir-et-Cher.Loiret (41 / 45)	<i>Nouveauté</i>		1 : 150 000	ROU 40	4,69 €	4,95 €
72102	D721334	Lot.Lot-et-Garonne (46 / 47)	<i>Nouveauté</i>		1 : 150 000	ROU 40	4,69 €	4,95 €
72102	D721336	Manche(50)	<i>Nouveauté</i>		1 : 150 000	ROU 40	4,69 €	4,95 €
72102	D721343	Pyrénées-Atlantiques (64)	<i>Nouveauté</i>		1 : 150 000	ROU 40	4,69 €	4,95 €
72102	D721345	Haute-Saône.Vosges.Territoire de Belfort (70 / 88 /90)	<i>Nouveauté</i>		1 : 150 000	ROU 40	4,69 €	4,95 €
72102	D721346	Saône-et-Loire (71)	<i>Nouveauté</i>		1 : 150 000	ROU 40	4,69 €	4,95 €
72102	D721347	Savoie.Haute-Savoie (73 / 74)	<i>Nouveauté</i>		1 : 150 000	ROU 40	4,69 €	4,95 €
72102	D721350	Var (83)	<i>Nouveauté</i>		1 : 150 000	ROU 40	4,69 €	4,95 €
72102	D721351	Vendée (85)	<i>Nouveauté</i>		1 : 150 000	ROU 40	4,69 €	4,95 €
72102	D721352	Corse (2A / 2B)	<i>Nouveauté</i>		1 : 150 000	ROU 40	4,69 €	4,95 €
72102	D721201	Ain (01)			1 : 150 000	ROU 40	4,69 €	4,95 €
72102	D721202	Aisne (02)			1 : 150 000	ROU 40	4,69 €	4,95 €
72102	D721204	Alpes-de Haute-Provence (04)			1 : 150 000	ROU 40	4,69 €	4,95 €
72102	D721205	Hautes-Alpes (05)			1 : 150 000	ROU 40	4,69 €	4,95 €
72102	D721206	Alpes-Maritimes (06)			1 : 150 000	ROU 40	4,69 €	4,95 €
72102	D721207	Ardèche (07)			1 : 150 000	ROU 40	4,69 €	4,95 €
72102	D721208	Ardennes (08)			1 : 150 000	ROU 40	4,69 €	4,95 €
72102	D721210	Aube (10)			1 : 150 000	ROU 40	4,64 €	4,90 €
72102	D721212	Aveyron (12)			1 : 150 000	ROU 40	4,69 €	4,95 €
72102	D721221	Côte-d'Or (21)			1 : 150 000	ROU 40	4,69 €	4,95 €
72102	D721223	Creuse (23)			1 : 150 000	ROU 40	4,69 €	4,95 €
72102	D721226	Drôme (26)			1 : 150 000	ROU 40	4,69 €	4,95 €
72102	D721228	Eure-et-Loir (28)			1 : 150 000	ROU 40	4,69 €	4,95 €

# PRIX EDITEUR IGN 2018 APPLICABLE AU 1ER JANVIER 2018

Série	Article	Titre	Code EAN	Echelle	Code Prix	HT 2018	TTC 2018
72102	D721231	Haute-Garonne (31)		1 : 150 000	ROU 40	4,69 €	4,95 €
72102	D721232	Gers (32)		1 : 150 000	ROU 40	4,69 €	4,95 €
72102	D721235	Ille-et-Vilaine (35)		1 : 150 000	ROU 40	4,69 €	4,95 €
72102	D721238	Isère (38)		1 : 150 000	ROU 40	4,69 €	4,95 €
72102	D721242	Loire (42)		1 : 150 000	ROU 40	4,69 €	4,95 €
72102	D721243	Haute-Loire (43)		1 : 150 000	ROU 40	4,69 €	4,95 €
72102	D721244	Loire-Atlantique (44)		1 : 150 000	ROU 40	4,69 €	4,95 €
72102	D721248	Lozère (48)		1 : 150 000	ROU 40	4,69 €	4,95 €
72102	D721249	Maine-et-Loire (49)		1 : 150 000	ROU 40	4,69 €	4,95 €
72102	D721251	Marne (51)		1 : 150 000	ROU 40	4,69 €	4,95 €
72102	D721252	Haute-Marne (52)		1 : 150 000	ROU 40	4,69 €	4,95 €
72102	D721253	Mayenne (53)		1 : 150 000	ROU 40	4,69 €	4,95 €
72102	D721254	Meurthe-et-Moselle (54)		1 : 150 000	ROU 40	4,69 €	4,95 €
72102	D721255	Meuse (55)		1 : 150 000	ROU 40	4,69 €	4,95 €
72102	D721257	Moselle (57)		1 : 150 000	ROU 40	4,69 €	4,95 €
72102	D721258	Nièvre (58)		1 : 150 000	ROU 40	4,69 €	4,95 €
72102	D721259	Nord (59)		1 : 150 000	ROU 40	4,69 €	4,95 €
72102	D721260	Oise (60)		1 : 150 000	ROU 40	4,69 €	4,95 €
72102	D721262	Pas-de-Calais (62)		1 : 150 000	ROU 40	4,69 €	4,95 €
72102	D721265	Hautes-Pyrénées (65)		1 : 150 000	ROU 40	4,69 €	4,95 €
72102	D721267	Bas-Rhin (67)		1 : 150 000	ROU 40	4,69 €	4,95 €
72102	D721268	Haut-Rhin- Territoire -de-Belfort (68+90)		1 : 150 000	ROU 40	4,69 €	4,95 €
72102	D721269	Rhône (69)		1 : 150 000	ROU 40	4,69 €	4,95 €
72102	D721272	Sarthe (72)		1 : 150 000	ROU 40	4,69 €	4,95 €
72102	D721277	Seine-et-Marne (77)		1 : 150 000	ROU 40	4,69 €	4,95 €
72102	D721279	Deux-Sèvres (79)		1 : 150 000	ROU 40	4,69 €	4,95 €
72102	D721280	Somme (80)		1 : 150 000	ROU 40	4,69 €	4,95 €
72102	D721282	Tarn-et-Garonne (82)		1 : 150 000	ROU 40	4,69 €	4,95 €
72102	D721286	Vienne (86)		1 : 150 000	ROU 40	4,69 €	4,95 €
72102	D721287	Haute-Vienne (87)		1 : 150 000	ROU 40	4,69 €	4,95 €
72102	D721289	Yonne (89)		1 : 150 000	ROU 40	4,69 €	4,95 €
72102	D721299	Ile-de-France Ouest / Paris / Petite Couronne (75,78,91,92,93,94,95)		1 : 150 000	ROU 40	4,69 €	4,95 €

## UNE VILLE ET SES ENVIRONS (TVA 5,5%)


20582	88425	ANGERS ET SES ENVIRONS		1 : 80 000	ROU 60	5,21 €	5,50 €
20582	88426	AVIGNON ET SES ENVIRONS		1 : 80 000	ROU 60	5,21 €	5,50 €
20582	88415	BAYONNE/BIARRITZ ET LEURS ENVIRONS		1 : 80 000	ROU 60	5,21 €	5,50 €
<b>20582</b>	<b>88400</b>	<b>BORDEAUX ET SES ENVIRONS</b>	<b>Nouveauté</b>	<b>1 : 80 000</b>	<b>ROU 60</b>	<b>5,21 €</b>	<b>5,50 €</b>
20582	88416	CLERMONT-FERRAND ET SES ENVIRONS		1 : 80 000	ROU 60	5,21 €	5,50 €
20582	88417	DIJON ET SES ENVIRONS		1 : 80 000	ROU 60	5,21 €	5,50 €
20582	88427	GRENOBLE ET SES ENVIRONS		1 : 80 000	ROU 60	5,21 €	5,50 €
20582	88401	LE HAVRE ET SES ENVIRONS		1 : 80 000	ROU 60	5,21 €	5,50 €

# PRIX EDITEUR IGN 2018 APPLICABLE AU 1ER JANVIER 2018
































Série	Article	Titre		Code EAN	Echelle	Code Prix	HT 2018	TTC 2018
20582	88402	LILLE ET SES ENVIRONS			1 : 80 000	ROU 60	5,21 €	5,50 €
20582	88409	LIMOGES ET SES ENVIRONS			1 : 80 000	ROU 60	5,21 €	5,50 €
20582	88403	LYON ET SES ENVIRONS			1 : 80 000	ROU 60	5,21 €	5,50 €
20582	88404	MARSEILLE ET SES ENVIRONS			1 : 80 000	ROU 60	5,21 €	5,50 €
20582	88418	METZ ET SES ENVIRONS			1 : 80 000	ROU 60	5,21 €	5,50 €
20582	88405	MONTPELLIER ET SES ENVIRONS			1 : 80 000	ROU 60	5,21 €	5,50 €
20582	88419	MULHOUSE ET SES ENVIRONS			1 : 80 000	ROU 60	5,21 €	5,50 €
20582	88428	NANCY ET SES ENVIRONS			1 : 80 000	ROU 60	5,21 €	5,50 €
<b>20582</b>	<b>88406</b>	<b>NANTES ET SES ENVIRONS</b>	<b>Nouveauté</b>		<b>1 : 80 000</b>	<b>ROU 60</b>	<b>5,21 €</b>	<b>5,50 €</b>
20582	88407	NICE ET SES ENVIRONS			1 : 80 000	ROU 60	5,21 €	5,50 €
20582	88420	NIMES ET SES ENVIRONS			1 : 80 000	ROU 60	5,21 €	5,50 €
20582	88421	ORLEANS ET SES ENVIRONS			1 : 80 000	ROU 60	5,21 €	5,50 €
20582	88408	PARIS ET SES ENVIRONS			1 : 80 000	ROU 60	5,21 €	5,50 €
20582	88422	PAU ET SES ENVIRONS			1 : 80 000	ROU 60	5,21 €	5,50 €
20582	88423	PERPIGNAN ET SES ENVIRONS			1 : 80 000	ROU 60	5,21 €	5,50 €
20582	88410	RENNES ET SES ENVIRONS			1 : 80 000	ROU 60	5,21 €	5,50 €
20582	88424	ROUEN ET SES ENVIRONS			1 : 80 000	ROU 60	5,21 €	5,50 €
20582	88411	SAINT-ETIENNE ET SES ENVIRONS			1 : 80 000	ROU 60	5,21 €	5,50 €
20582	88412	STRASBOURG ET SES ENVIRONS			1 : 80 000	ROU 60	5,21 €	5,50 €
20582	88413	TOULON ET SES ENVIRONS			1 : 80 000	ROU 60	5,21 €	5,50 €
20582	88414	TOULOUSE ET SES ENVIRONS			1 : 80 000	ROU 60	5,21 €	5,50 €
20582	88429	TOURS ET SES ENVIRONS			1 : 80 000	ROU 60	5,21 €	5,50 €
<b>PLANS DE VILLE (TVA 5,5%)</b>								
72302	72508	Aix en Provence			1: 12 500	VIL 10	5,21 €	5,50 €
72302	72544	Annecy			1: 12 500	VIL 10	5,21 €	5,50 €
72302	72537	Avignon			1 : 10 000	VIL 10	5,21 €	5,50 €
72302	72506	Bayonne / Anglet / Biarritz			1: 12 500	VIL 10	5,21 €	5,50 €
72302	72512	Besançon			1: 12 500	VIL 10	5,21 €	5,50 €
72302	72507	Cannes / Antibes			1: 12 500	VIL 10	5,21 €	5,50 €
72302	72515	Clermont-Ferrand			1 : 12 500	VIL 10	5,21 €	5,50 €
72302	72517	Dijon			1 : 12 500	VIL 10	5,21 €	5,50 €
72302	72516	Grenoble			1: 12 500	VIL 10	5,21 €	5,50 €
72302	72501	Marseille			1:13 000	VIL 10	5,21 €	5,50 €
72302	72535	Metz			1: 12 500	VIL 10	5,21 €	5,50 €
72302	72532	Mulhouse			1: 12 500	VIL 10	5,21 €	5,50 €
72302	72534	Nancy			1: 12 500	VIL 10	5,21 €	5,50 €
72302	72531	Nantes			1:13 000	VIL 10	5,21 €	5,50 €
72302	72504	Nice			1:13 000	VIL 10	5,21 €	5,50 €
72302	72510	Paris	<i>Existe également en poster</i>		1: 12 000	VIL 10	5,21 €	5,50 €
72303	72600	Paris indéchirable			1: 12 000	VIL30	6,07 €	6,40 €
72302	72543	Perpignan			1: 10 000	VIL 10	5,21 €	5,50 €

# PRIX EDITEUR IGN 2018 APPLICABLE AU 1ER JANVIER 2018

Série	Article	Titre		Code EAN	Echelle	Code Prix	HT 2018	TTC 2018
72302	72539	Quimper			1:10 000	VIL 10	5,21 €	5,50 €
72302	72530	Reims			1: 12 500	VIL 10	5,21 €	5,50 €
72302	72533	Rouen			1: 12 500	VIL 10	5,21 €	5,50 €
72302	72520	Saint-Etienne			1:12 500	VIL 10	5,21 €	5,50 €
72302	72545	Saint-Malo / Dinard			1: 10 000	VIL 10	5,21 €	5,50 €
<b>TOP 75 (TVA 5,5%)</b>								
10330	TOP75001	MASSIF DU VERCORS			1 : 75 000	RAND 30	8,72 €	9,20 €
10330	TOP75002	CHARTREUSE / BELLEDONNE			1 : 75 000	RAND 30	8,72 €	9,20 €
10330	TOP75003	MASSIF DE LA VANOISE			1 : 75 000	RAND 30	8,72 €	9,20 €
10330	TOP75004	BEAUFORTAIN / MASSIF DU MONT BLANC			1 : 75 000	RAND 30	8,72 €	9,20 €
10330	TOP75005	BRIANCONNAIS / QUEYRAS			1 : 75 000	RAND 30	8,72 €	9,20 €
10330	TOP75006	MASSIF DES ECRINS / OISAN / CHAMPSAUR			1 : 75 000	RAND 30	8,72 €	9,20 €
<b>10330</b>	<b>TOP75007</b>	<b>ENTRE LEMAN ET MONT BLANC</b>	<b>Nouvelle édition</b>		<b>1 : 75 000</b>	<b>RAND 30</b>	<b>8,72</b>	<b>9,20</b>
10330	TOP75008	UBAYE Val d'Allos Lac de Serre-Ponçon			1 : 75 000	RAND 30	8,72 €	9,20 €
10330	TOP75009	DIOIS DEVOLUY Haute Vallée de la Drôme			1 : 75 000	RAND 30	8,72 €	9,20 €
10330	TOP75010	MERCANTOUR			1 : 75 000	RAND 30	8,72 €	9,20 €
10330	TOP75011	CEVENNES GORGES DU TARN			1 : 75 000	RAND 30	8,72 €	9,20 €
10330	TOP75012	HAUT JURA			1 : 75 000	RAND 30	8,72 €	9,20 €
10330	TOP75013	VERDON / LAC DE SAINTE CROIX / PLATEAU DE VALENSOLE			1 : 75 000	RAND 30	8,72 €	9,20 €
<b>10330</b>	<b>TOP75014</b>	<b>GORGES ET MONTS D'ARDECHE</b>	<b>Nouvelle édition</b>		<b>1 : 75 000</b>	<b>RAND 30</b>	<b>8,72</b>	<b>9,20</b>
10330	TOP75015	CHAINE DES PUYIS / MASSIFS DU SANCY			1 : 75 000	RAND 30	8,72 €	9,20 €
10330	TOP75016	CEZALLIER / MONTS DU CANTAL			1 : 75 000	RAND 30	8,72 €	9,20 €
10330	TOP75017	GOLFE DU MORBIHAN / ILE DE GROIX / BELLE ILE / PRESQU ILE DE QUIBERON			1 : 75 000	RAND 30	8,72 €	9,20 €
10330	TOP75018	VIGNEMALE / PIC DE GER / VALLEE D' OSSAU			1 : 75 000	RAND 30	8,72 €	9,20 €
10330	TOP75019	GAVARNIE / NEOUVILLE / LUCHONNAIS / PIC DU MIDI DE RIGORRE			1 : 75 000	RAND 30	8,72 €	9,20 €
<b>10330</b>	<b>TOP75020</b>	<b>PYRENEES ARIEGEOISES / MONT VA</b>	<b>Nouvelle édition</b>		<b>1 : 75 000</b>	<b>RAND 30</b>	<b>8,72</b>	<b>9,20</b>
<b>10330</b>	<b>TOP75021</b>	<b>PYRENEES CATALANES / FONT ROM</b>	<b>Nouvelle édition</b>		<b>1 : 75 000</b>	<b>RAND 30</b>	<b>8,72</b>	<b>9,20</b>
10330	TOP75022	HAUT-LANGUEDOC			1 : 75 000	RAND 30	8,72 €	9,20 €
10330	TOP75023	PAYS BASQUE			1 : 75 000	RAND 30	8,72 €	9,20 €
10330	TOP75024	POINTE DU RAZ - PRESQU'ILE DE CROZON - OUESSANT - COTE DES LEGENDES			1 : 75 000	RAND 30	8,72 €	9,20 €
10330	TOP75025	MORVAN			1 : 75 000	RAND 30	8,72 €	9,20 €
10330	TOP75026	PERIGORD NOIR - HAUT-QUERCY			1 : 75 000	RAND 30	8,72 €	9,20 €
10330	TOP75027	VOSGES DU NORD - MONT SAINT-ODILE - LE DONON			1 : 75 000	RAND 30	8,72 €	9,20 €
10330	TOP75028	VOSGES DU SUD - BALLON D'ALSACE - LE HOHNECK			1 : 75 000	RAND 30	8,72 €	9,20 €
10330	TOP75029	CALVI - CARGESE - MONTE CINTO - MONTE ROTONDO			1 : 75 000	RAND 30	8,72 €	9,20 €
10330	TOP75030	BASTIA - CORTE - CAP CORSE			1 : 75 000	RAND 30	8,72 €	9,20 €
10330	TOP75031	AJACCIO - PORTO VECCHIO - AIGUILLES DE BAVELLA - MONTE RENOSO			1 : 75 000	RAND 30	8,72 €	9,20 €
10330	TOP75032	CHAINE DES ARAVIS - MASSIF DES BAUGES			1 : 75 000	RAND 30	8,72 €	9,20 €
10330	TOP75033	CAMARGUE - ALPILLES			1 : 75 000	RAND 30	8,72 €	9,20 €
10330	TOP75034	LUBERON - MONT-VENTOUX			1 : 75 000	RAND 30	8,72 €	9,20 €
10330	TOP75035	PROVENCE - SAINTE-VICTOIRE - SAINTE-BAUME - CALANQUES			1 : 75 000	RAND 30	8,72 €	9,20 €

Série	Article	Titre		Code EAN	Echelle	Code Prix	HT 2018	TTC 2018
10330	TOP75036	BAIE DE SOMME - CÔTE D'ALBÂTRE - FECAMP - ETRETAT			1 : 75 000	RAND 30	8,72 €	9,20 €
10330	TOP75037	SAINT-MALO - CÔTE D'EMERAUDE - MONT-SAINT-MICHEL			1 : 75 000	RAND 30	8,72 €	9,20 €
10330	TOP75038	ÎLE DE RE - ÎL D'OLON - MARAIS POITEVIN			1 : 75 000	RAND 30	8,72 €	9,20 €
10330	TOP75039	FORET D'ORIENT - LAC DU DER			1 : 75 000	RAND 30	8,72 €	9,20 €
10330	TOP75040	MASSIF DU PILAT - MONTS DU FOREZ			1 : 75 000	RAND 30	8,72 €	9,20 €
<b>TOP 25 &amp; Mini TOP 25 (TVA 5,5%)</b>								
10322		SERIE TOP 25 METROPOLE	<i>385 ref / 81 nouveautés</i>		1: 25 000	RAND 25	11,85 €	12,50 €
10324		SERIE TOP25 PLASTIFIEE	<i>61 ref / 11 nouveautés</i>		1: 25 000	RAND35	15,92 €	16,80 €
10332		SERIE TOP 25 Outre-mer : Guadeloupe / Martinique / Réunion	<i>17 réf</i>		1: 25 000	RAND 25	11,85 €	12,50 €
10323	M2417OT	Forêt de Fontainebleau	<i>nouvelle édition</i>		1: 25 000	RAND 10	7,77 €	8,20 €
10323	M2215OT	Rambouillet / Vallée de Chevreuse			1: 25 000	RAND 10	7,77 €	8,20 €
<b>SERIE BLEUE (TVA 5,5%)</b>								
10312		SERIE BLEUE (METROPOLE)	<i>488 ref</i>		1: 25 000	RAND 15	10,43 €	11,00 €
10313		SERIE BLEUE GRAND FORMAT (METROPOLE)	<i>421 ref / 112 nouveautés</i>		1: 25 000	RAND 20	11,85 €	12,50 €
12362	4701 à 4720	GUYANE 20 feuilles littoral			1: 25 000	RAND 15	10,43 €	11,00 €
12392	M4798 - M4799	Miquelon et Saint-Pierre / Langlade			1: 25 000	RAND 15	10,43 €	11,00 €
13342	4450C - 4460A - 4916K	TAAF - Archipel Crozet/Île St-Paul et Amsterdam/Port aux Français/Îles Kerguelen			1: 25 000	RAND 15	10,43 €	11,00 €
13352	4901W - 4902F	Wallis et Futuna			1: 25 000	RAND 15	10,43 €	11,00 €
<b>PLEIN AIR : BALADES EN FORETS (TVA 5,5%)</b>								
71222	82094	Balades en forêt de l'Aigoual			1:25 000	TOUR 30	8,72 €	9,20 €
71222	82095	Balades en forêts de Boscodon, de Morgon			1:15 000	TOUR 30	8,72 €	9,20 €
71222	82092	Balades en forêt de Montmorency			1:20 000	TOUR 30	8,72 €	9,20 €
71222	82097	Balades en forêt du Luberon			1:20 000	TOUR 30	8,72 €	9,20 €
71222	82089	Balades en forêt de Rambouillet			1:25 000	TOUR 30	8,72 €	9,20 €
71222	82098	Balades en forêt de Saint-Guilhem-le-Désert			1:25 000	TOUR 30	8,72 €	9,20 €
71222	82096	Balades en forêts de Somail, de l'Espinouse, des Ecrivains Combattants			1:25 000	TOUR 30	8,72 €	9,20 €
71222	82093	Balades en forêts du Ventoux, de Venasque et Saint-Lambert			1:25 000	TOUR 30	8,72 €	9,20 €
<b>PLEIN AIR (TVA 5,5%)</b>								
71224	82011	Les Calanques	<i>Nouvelle édition</i>		1: 15 000	TOUR 30	8,72 €	9,20 €
<b>MINI PLEIN AIR (TVA 5,5%)</b>								
71223	M82608	Îles d'Hyères à vélo et à pied			1:20 000	RAND 10	7,77 €	8,20 €
<b>TOP 200 (TVA 5,5%)</b>								
20513	TOP200201	Alsace - Massif des Vosges	<i>Nouvelle édition</i>		1 : 200 000	TOUR05	6,26 €	6,60 €
20513	TOP200202	Haut-Jura - Alpes du Nord	<i>Nouvelle édition</i>		1 : 200 000	TOUR05	6,26 €	6,60 €
20513	TOP200203	Alpes du Sud	<i>Nouvelle édition</i>		1 : 200 000	TOUR05	6,26 €	6,60 €
20513	TOP200204	Massif Central	<i>Nouvelle édition</i>		1 : 200 000	TOUR05	6,26 €	6,60 €
20513	TOP200205	Pyrénées Ouest	<i>Nouvelle édition</i>		1 : 200 000	TOUR05	6,26 €	6,60 €
20513	TOP200206	Pyrénées Est	<i>Nouvelle édition</i>		1 : 200 000	TOUR05	6,26 €	6,60 €
<b>TOP 100 (TVA 5,5%)</b>								
20512	TOP100101	Lille / Boulogne-sur-Mer			1 : 100 000	RAND 05	7,49 €	7,90 €
20512	TOP100102	Lille / Maubeuge	<i>Nouvelle édition</i>		1 : 100 000	RAND 05	7,49 €	7,90 €

# PRIX EDITEUR IGN 2018 APPLICABLE AU 1ER JANVIER 2018

Série	Article	Titre		Code EAN	Echelle	Code Prix	HT 2018	TTC 2018
20512	TOP100103	Amiens / Arras	Nouvelle édition		1 : 100 000	RAND 05	7,49 €	7,90 €
20512	TOP100104	Reims / St-Quentin			1 : 100 000	RAND 05	7,49 €	7,90 €
20512	TOP100105	Charleville-Mézières / Verdun			1 : 100 000	RAND 05	7,49 €	7,90 €
20512	TOP100106	Caen / Cherbourg / Octeville	Nouvelle édition		1 : 100 000	RAND 05	7,49 €	7,90 €
20512	TOP100107	Rouen / Le Havre			1 : 100 000	RAND 05	7,49 €	7,90 €
20512	TOP100108	Paris / Rouen	Nouvelle édition		1 : 100 000	RAND 05	7,49 €	7,90 €
20512	TOP100109	Paris / Compiègne	Nouvelle édition		1 : 100 000	RAND 05	7,49 €	7,90 €
20512	TOP100110	Reims / St-Dizier	Nouvelle édition		1 : 100 000	RAND 05	7,49 €	7,90 €
20512	TOP100111	Metz / Verdun / Luxembourg			1 : 100 000	RAND 05	7,49 €	7,90 €
20512	TOP100112	Strasbourg / Forbach	Nouvelle édition		1 : 100 000	RAND 05	7,49 €	7,90 €
20512	TOP100113	Brest / Quimper	Nouvelle édition		1 : 100 000	RAND 05	7,49 €	7,90 €
20512	TOP100114	St-Brieuc / Morlaix	Nouvelle édition		1 : 100 000	RAND 05	7,49 €	7,90 €
20512	TOP100115	Rennes / St-Malo	Nouvelle édition		1 : 100 000	RAND 05	7,49 €	7,90 €
20512	TOP100116	Laval / Fougères	Nouvelle édition		1 : 100 000	RAND 05	7,49 €	7,90 €
20512	TOP100117	Caen / Evreux			1 : 100 000	RAND 05	7,49 €	7,90 €
20512	TOP100118	Paris / Chartres	Nouvelle édition		1 : 100 000	RAND 05	7,49 €	7,90 €
20512	TOP100119	Evry / Melun / Provins	Nouvelle édition		1 : 100 000	RAND 05	7,49 €	7,90 €
20512	TOP100120	St-Dizier / Chaumont			1 : 100 000	RAND 05	7,49 €	7,90 €
20512	TOP100121	Nancy / Epinal			1 : 100 000	RAND 05	7,49 €	7,90 €
20512	TOP100122	Colmar / Mulhouse / Bâle	Nouvelle édition		1 : 100 000	RAND 05	7,49 €	7,90 €
20512	TOP100123	Vannes /Lorient	Nouvelle édition		1 : 100 000	RAND 05	7,49 €	7,90 €
20512	TOP100124	Nantes / St-Nazaire	Nouvelle édition		1 : 100 000	RAND 05	7,49 €	7,90 €
20512	TOP100125	Angers / Laval	Nouvelle édition		1 : 100 000	RAND 05	7,49 €	7,90 €
20512	TOP100126	Le Mans / Alençon			1 : 100 000	RAND 05	7,49 €	7,90 €
20512	TOP100127	Orléans / Blois			1 : 100 000	RAND 05	7,49 €	7,90 €
20512	TOP100128	Auxerre / Montargis			1 : 100 000	RAND 05	7,49 €	7,90 €
20512	TOP100129	Dijon/ Montbard			1 : 100 000	RAND 05	7,49 €	7,90 €
20512	TOP100130	Vesoul / Langres			1 : 100 000	RAND 05	7,49 €	7,90 €
20512	TOP100131	Nantes / La Roche-sur-Yon			1 : 100 000	RAND 05	7,49 €	7,90 €
20512	TOP100132	Cholet / Niort	Nouvelle édition		1 : 100 000	RAND 05	7,49 €	7,90 €
20512	TOP100133	Tours / Blois			1 : 100 000	RAND 05	7,49 €	7,90 €
20512	TOP100134	Bourges / Chateauroux			1 : 100 000	RAND 05	7,49 €	7,90 €
20512	TOP100135	Nevers / Autun	Nouvelle édition		1 : 100 000	RAND 05	7,49 €	7,90 €
20512	TOP100136	Dijon / Châlon-sur-Saone			1 : 100 000	RAND 05	7,49 €	7,90 €
20512	TOP100137	Besançon / Montbéliard			1 : 100 000	RAND 05	7,49 €	7,90 €
20512	TOP100138	La Rochelle / Saintes	Nouvelle édition		1 : 100 000	RAND 05	7,49 €	7,90 €
20512	TOP100139	Poitiers / Chatelleraut			1 : 100 000	RAND 05	7,49 €	7,90 €
20512	TOP100140	Montluçon / Guéret	Nouvelle édition		1 : 100 000	RAND 05	7,49 €	7,90 €
20512	TOP100141	Moulins / Vichy			1 : 100 000	RAND 05	7,49 €	7,90 €
20512	TOP100142	Roanne / Macon	Nouvelle édition		1 : 100 000	RAND 05	7,49 €	7,90 €
20512	TOP100143	Lons-le-Saunier / Genève			1 : 100 000	RAND 05	7,49 €	7,90 €




# PRIX EDITEUR IGN 2018 APPLICABLE AU 1ER JANVIER 2018

Série	Article	Titre		Code EAN	Echelle	Code Prix	HT 2018	TTC 2018
20512	TOP100144	Annecy / Thonon-les-Bains	Nouvelle édition		1 : 100 000	RAND 05	7,49 €	7,90 €
20512	TOP100145	Bordeaux / Arcachon			1 : 100 000	RAND 05	7,49 €	7,90 €
20512	TOP100146	Angoulême / Bellac	Nouvelle édition		1 : 100 000	RAND 05	7,49 €	7,90 €
20512	TOP100147	Limoges / Guéret			1 : 100 000	RAND 05	7,49 €	7,90 €
20512	TOP100148	Clermont-Ferrand / Mauriac			1 : 100 000	RAND 05	7,49 €	7,90 €
20512	TOP100149	Lyon / St-Etienne	Nouvelle édition		1 : 100 000	RAND 05	7,49 €	7,90 €
20512	TOP100150	Lyon / Villefranche-sur-Saône			1 : 100 000	RAND 05	7,49 €	7,90 €
20512	TOP100151	Grenoble / Chambéry			1 : 100 000	RAND 05	7,49 €	7,90 €
20512	TOP100152	Bordeaux / Mont-de-Marsan			1 : 100 000	RAND 05	7,49 €	7,90 €
20512	TOP100153	Périgueux / Bergerac			1 : 100 000	RAND 05	7,49 €	7,90 €
20512	TOP100154	Brive-la-Gaillarde / Figeac	Nouvelle édition		1 : 100 000	RAND 05	7,49 €	7,90 €
20512	TOP100155	Aurillac / Saint-Flour			1 : 100 000	RAND 05	7,49 €	7,90 €
20512	TOP100156	Le Puy en Velay / Privas			1 : 100 000	RAND 05	7,49 €	7,90 €
20512	TOP100157	Grenoble / Montélimar			1 : 100 000	RAND 05	7,49 €	7,90 €
20512	TOP100158	Gap / Briançon			1 : 100 000	RAND 05	7,49 €	7,90 €
20512	TOP100159	Pau / Mont de Marsan			1 : 100 000	RAND 05	7,49 €	7,90 €
20512	TOP100160	Agen / Marmande	Nouvelle édition		1 : 100 000	RAND 05	7,49 €	7,90 €
20512	TOP100161	Montauban / Albi			1 : 100 000	RAND 05	7,49 €	7,90 €
20512	TOP100162	Rodez / Millau	Nouvelle édition		1 : 100 000	RAND 05	7,49 €	7,90 €
20512	TOP100163	Avignon / Nîmes			1 : 100 000	RAND 05	7,49 €	7,90 €
20512	TOP100164	Carpentras/ Digne-les-Bains			1 : 100 000	RAND 05	7,49 €	7,90 €
20512	TOP100165	Nice / Draguignan			1 : 100 000	RAND 05	7,49 €	7,90 €
20512	TOP100166	Pau / Bayonne	Nouvelle édition		1 : 100 000	RAND 05	7,49 €	7,90 €
20512	TOP100167	Pau / Tarbes			1 : 100 000	RAND 05	7,49 €	7,90 €
20512	TOP100168	Toulouse / Pamiers			1 : 100 000	RAND 05	7,49 €	7,90 €
20512	TOP100169	Béziers / Castres			1 : 100 000	RAND 05	7,49 €	7,90 €
20512	TOP100170	Montpellier / Nîmes			1 : 100 000	RAND 05	7,49 €	7,90 €
20512	TOP100171	Marseille / Avignon			1 : 100 000	RAND 05	7,49 €	7,90 €
20512	TOP100172	Toulon / Aix en Provence			1 : 100 000	RAND 05	7,49 €	7,90 €
20512	TOP100173	Saint Gaudens / Andorre			1 : 100 000	RAND 05	7,49 €	7,90 €
20512	TOP100174	Béziers / Perpignan			1 : 100 000	RAND 05	7,49 €	7,90 €
20512	TOP100175	Bastia / Corte			1 : 100 000	RAND 05	7,49 €	7,90 €
20512	TOP100176	Ajaccio / Bonifacio			1 : 100 000	RAND 05	7,49 €	7,90 €
20512	TOP100190	Paris Chantilly Fontainebleau			1 : 100 000	RAND 05	7,49 €	7,90 €
<b>DECOUVERTE DE LA France ( TVA 5,5%)</b>								
20932	1M903	Sentiers de grande randonnée	Nouvelle édition		1 : 800 000	TOUR 10	6,82 €	7,20 €
20933	1M904	Curiosités géologiques	carte recto verso		1 : 1 000 000	TOUR 40	10,05 €	10,60 €
20932	1M915	Vins de France	Existe également en poster		1 : 1 000 000	TOUR 10	6,82 €	7,20 €
20932	1M922	Les Chemins vers St-Jacques de Compostelle			1 : 1 000 000	TOUR 10	6,82 €	7,20 €
20932	1M924	VOIES VERTES ET VELOROUTES	Existe également en poster		1 : 1 000 000	TOUR 10	6,82 €	7,20 €
<b>DECOUVERTE DES REGIONS, DES DEPARTEMENTS ET DES PARCS DE FRANCE ( TVA 5,5%)</b>								





Série	Article	Titre		Code EAN	Echelle	Code Prix	HT 2018	TTC 2018
71213	83104	Vins De Bourgogne			1 : 125 000	TOUR 20	7,49 €	7,90 €
71213	83102	Vins de Bordeaux			1 : 210 000	TOUR 20	7,49 €	7,90 €
71213	83110	Vins du Beaujolais			1 : 80 000	TOUR 20	7,49 €	7,90 €
71213	83106	Vins de Provence			1 : 250 000	TOUR 20	7,49 €	7,90 €
71213	83107	Vins de Touraine	<i>Existe également en poster</i>		1 : 150 000	TOUR 20	7,49 €	7,90 €
71213	83105	Vins des Côtes du Rhône			1 : 125 000	TOUR 20	7,49 €	7,90 €
71245	83306	Parc Naturel Régional Loire-Anjou-Touraine			1: 80 000	TOUR 25	7,49 €	7,90 €
71245	83302	Parc Naturel Régional du Luberon			1: 60 000	TOUR 25	7,49 €	7,90 €
71245	83307	Parc Naturel Régional de Millevaches en Limousin			1:100 000	TOUR 25	7,49 €	7,90 €
<b>DECOUVERTE DES REGIONS, DES DEPARTEMENTS ET DES PARCS DE FRANCE (TVA 5,5%)</b>								
71245	83308	Parc Naturel Régional des Bauges			1: 50 000	TOUR 25	7,49 €	7,90 €
71245	83309	Parc Naturel Régional de la Brenne			1: 60 000	TOUR 25	7,49 €	7,90 €
<b>DECOUVERTE DES CHEMINS (TVA 5,5%)</b>								
71246	89020	CHEMIN DE ST-JACQUES / LE PUY - MOISSAC			1: 100 000	TOUR 45	8,49 €	8,95 €
71246	89021	CHEMIN DE ST-JACQUES / MOISSAC - RONCEVAUX			1: 100 000	TOUR 45	8,49 €	8,95 €
71246	89022	CHEMIN DE ST-JACQUES / RONCEVAUX - COMPOSTELLE			1: 100 000	TOUR 45	8,49 €	8,95 €
71246	89023	CHEMIN DE STEVENSON			1: 100 000	TOUR 45	8,49 €	8,95 €
71246	89024	ROUTE DES GRANDES ALPES			1: 220 000	TOUR 45	8,49 €	8,95 €
71246	89025	TOUR DU MONT BLANC	<i>Nouveauté</i>		1: 50 000	TOUR 45	8,49 €	8,95 €
<b>DECOUVERTE A VELO (TVA 5,5%)</b>								
71248	VEL01	LA DROME A VELO	<i>Nouveauté</i>		1: 105 000	TOUR 50	8,49 €	8,95 €
<b>EVENEMENT ET DECOUVERTE (TVA 5,5%)</b>								
71215	87014	Grande Guerre 1914 - 1918	<i>Existe également en poster</i>		1 : 410 000	TOUR 15	7,58 €	8,00 €
71215	87044	Normandie JOUR-J / 6 juin 1944	<i>Existe également en poster</i>		1: 100 000	TOUR 15	7,58 €	8,00 €
71215	87055	Bataille de Verdun 1916			1 : 75 000	TOUR 15	7,58 €	8,00 €
71215	87080	Bataille de la Somme 1916			1 : 75 000	TOUR 15	7,58 €	8,00 €
71215	87102	Bataille du Chemin des Dames 1917			1 : 75 000	TOUR 15	7,58 €	8,00 €
<b>DECOUVERTE DE L'OUTRE-MER (TVA 5,5%)</b>								
71252	84971	Guadeloupe			1: 80 000	TOUR 35	8,48 €	8,95 €
71252	84973	Guyane			1: 400 000	TOUR 35	8,48 €	8,95 €
71252	84972	Martinique			1: 75 000	TOUR 35	8,48 €	8,95 €
71252	84976	Mayotte			1: 50 000	TOUR 35	8,48 €	8,95 €
71252	84974	La Réunion			1 : 75 000	TOUR 35	8,48 €	8,95 €
13631	80353	Crozet (à plat)			1: 200 000	<b>TVA 20%</b>	8,33 €	10,00 €
13531	100TAA1 à AA3	Kerguelen ( 3feuilles à plat)			1: 100 000	<b>TVA 20%</b>	10,00 €	12,00 €

Série	Article	Titre		Code EAN	Echelle	Code Prix	HT 2018	TTC 2018
DECOUVERTE DES PAYS DU MONDE (TVA 5,5%)								
71233	85120	Afrique du Sud			1 : 2 000 000	ETR 10	8,53 €	9,00 €
71263	86102	Allemagne			1: 800 000	ETR 05	6,26 €	6,60 €
71263	86103	Allemagne Nord			1: 500 000	ETR 05	6,26 €	6,60 €
<b>71233</b>	<b>85119</b>	<b>Amérique du Sud (Sud)</b>	<b>Nouvelle édition</b>		<b>1 : 4 000 000</b>	<b>ETR 10</b>	<b>8,53 €</b>	<b>9,00 €</b>
<b>71233</b>	<b>85128</b>	<b>Argentine</b>	<b>Nouvelle édition</b>		<b>1 : 4 000 000</b>	<b>ETR 10</b>	<b>8,53 €</b>	<b>9,00 €</b>
71233	85106	Australie			1: 4 000 000	ETR 10	8,53 €	9,00 €
71263	86108	Autriche			1: 420 000	ETR 05	6,26 €	6,60 €
71233	85005	Bénin			1: 600 000	ETR 10	8,53 €	9,00 €
71233	85114	Brésil			1: 4 000 000	ETR 10	8,53 €	9,00 €
71233	85020	Burkina-Faso			1: 1 000 000	ETR 10	8,53 €	9,00 €
71233	85013	Burundi			1: 250 000	ETR 10	8,53 €	9,00 €
71233	85030	Cameroon			1: 1 500 000	ETR 10	8,53 €	9,00 €
<b>71233</b>	<b>85101</b>	<b>Canada</b>	<b>Nouvelle édition</b>		<b>1:4 000 000</b>	<b>ETR 10</b>	<b>8,53 €</b>	<b>9,00 €</b>
71233	85102	Chine			1:4 000 000	ETR 10	8,53 €	9,00 €
71263	86115	Chypre			1: 200 000	ETR 05	6,26 €	6,60 €
71233	85015	Congo			1: 1 000 000	ETR 10	8,53 €	9,00 €
71233	85133	Costa Rica			1 : 500 00	ETR10	8,53 €	9,00 €
<b>71263</b>	<b>86114</b>	<b>Croatie / Slovénie</b>	<b>Nouvelle édition</b>		<b>1: 300 000</b>	<b>ETR 05</b>	<b>6,26 €</b>	<b>6,60 €</b>
71233	85117	Cuba			1 : 1 000 000	ETR 10	8,53 €	9,00 €
71263	86124	Danemark			1: 300 000	ETR 05	6,26 €	6,60 €
71233	85004	Djibouti			1: 200 000	ETR 10	8,53 €	9,00 €
71233	85113	Egypte			1: 1 000 000	ETR 10	8,53 €	9,00 €
71263	86111	ESPAGNE/PORTUGAL			1: 800 000	ETR 05	6,26 €	6,60 €
71263	86119	Etats-Baltes			1: 750 000	ETR 05	6,26 €	6,60 €
<b>71233</b>	<b>85103</b>	<b>Etats-Unis Est</b>	<b>Nouvelle édition</b>		<b>1: 2 000 000</b>	<b>ETR 10</b>	<b>8,53 €</b>	<b>9,00 €</b>
<b>71233</b>	<b>85104</b>	<b>Etats-Unis Ouest</b>	<b>Nouvelle édition</b>		<b>1: 2 000 000</b>	<b>ETR 10</b>	<b>8,53 €</b>	<b>9,00 €</b>
71263	86130	Europe			1: 2 500 000	ETR 05	6,26 €	6,60 €
71233	85123	Gabon			1: 1 000 000	ETR 10	8,53 €	9,00 €
<b>71263</b>	<b>86112</b>	<b>Grèce</b>	<b>Nouvelle édition</b>		<b>1: 800 000</b>	<b>ETR 05</b>	<b>6,26 €</b>	<b>6,60 €</b>
71233	85003	Guinée générale			1: 1 000 000	ETR 10	8,53 €	9,00 €
71233	85001	Ile Maurice			1: 85 000	ETR 10	8,53 €	9,00 €
71233	85115	Inde			1: 2 500 000	ETR 10	8,53 €	9,00 €
71233	85129	Indonésie / Malaisie			1: 2 000 000	ETR 10	8,53 €	9,00 €
71263	86116	Irlande			1: 330 000	ETR 05	6,26 €	6,60 €
71263	85111	Islande			1: 750 000	ETR 05	6,26 €	6,60 €
71263	86110	Italie			1: 800 000	ETR 05	6,26 €	6,60 €
71233	85122	Japon			1 : 2 000 000	ETR 10	8,53 €	9,00 €
71233	85116	Kenya			1: 1 000 000	ETR 10	8,53 €	9,00 €
71233	85125	Madagascar			1: 1 250 000	ETR 10	8,53 €	9,00 €
71233	85008	Mali			1: 2 000 000	ETR 10	8,53 €	9,00 €

Série	Article	Titre	Code EAN	Echelle	Code Prix	HT 2018	TTC 2018
71263	86132	Malte		1: 50 000	ETR 05	6,26 €	6,60 €
71233	85108	Maroc		1: 800 000	ETR 10	8,53 €	9,00 €
71233	85014	Mauritanie		1: 2 500 000	ETR 10	8,53 €	9,00 €
71233	85107	Népal		1: 750 000	ETR 10	8,53 €	9,00 €
71233	85029	Niger		1: 2 000 000	ETR 10	8,53 €	9,00 €
71263	86107	Norvège/Suède		1: 850 000	ETR 05	6,26 €	6,60 €
71233	85124	Nouvelle Zélande		1: 2 000 000	ETR 10	8,53 €	9,00 €
71263	86101	Pays Bas / Belgique / Luxembourg		1: 300 000	ETR 05	6,26 €	6,60 €
71233	85130	Pérou / Equateur		1: 2 100 000	ETR 10	8,53 €	9,00 €
71263	86126	Portugal		1: 335 000	ETR 05	6,26 €	6,60 €
71233	85011	République Centrafricaine		1: 1 500 000	ETR 10	8,53 €	9,00 €
71263	86113	Roumanie / Moldavie		1: 800 000	ETR 05	6,26 €	6,60 €
71263	86105	Royaume-Uni /Irlande		1:800 000	ETR 05	6,26 €	6,60 €
71233	86129	Russie occidentale		1: 800 000	ETR 10	8,53 €	9,00 €
71233	85018	Sénégal		1: 1 000 000	ETR 10	8,53 €	9,00 €
71233	85132	Sri Lanka		1: 500 000	ETR 10	8,53 €	9,00 €
71263	86122	Suisse		1: 303 000	ETR 05	6,26 €	6,60 €
71233	85006	Tchad		1: 1 500 000	ETR 10	8,53 €	9,00 €
71233	85110	Thaïlande/Viet Nam/Laos/Cambodge/Myanmar		1: 2 500 000	ETR 10	8,53 €	9,00 €
71233	85002	Togo		1: 500 000	ETR 10	8,53 €	9,00 €
71233	85109	Tunisie		1: 800 000	ETR 10	8,53 €	9,00 €
71263	85131	Turquie		1: 800 000	ETR 10	8,53 €	9,00 €
<b>DECOUVERTE DES REGIONS DU MONDE (TVA 5,5%)</b>							
<b>Allemagne</b>							
71234	86220	BAVIERE.FORÊT NOIRE . ALLEMAGNE SUD		1 : 430 000	ETR 05	6,26 €	6,60 €
<b>Canada</b>							
71234	85203	Québec		1 : 2 000 000	ETR 10	8,53 €	9,00 €
<b>Comores</b>							
71234	85036	Anjouan		1: 50 000	ETR 10	8,53 €	9,00 €
71234	85037	Mohéli		1: 50 000	ETR 10	8,53 €	9,00 €
71234	85038	Grande Comore		1: 50 000	ETR 10	8,53 €	9,00 €
<b>Etats Unis</b>							
71234	85201	Californie		1:800 000	ETR 10	8,53 €	9,00 €
71234	85202	Floride		1:800 000	ETR 10	8,53 €	9,00 €
<b>Espagne</b>							
71264	86202	Baléares		1: 150 000	ETR 05	6,26 €	6,60 €
71264	86203	Canaries		1: 150 000	ETR 05	6,26 €	6,60 €
71264	86221	Catalogne		1: 300 000	ETR 05	6,26 €	6,60 €
71264	86219	Andalousie / Séville Cordou Grenade		1: 200 000	ETR 05	6,26 €	6,60 €
<b>Grande Bretagne</b>							
71234	86131	Ecosse		1 : 300 000	ETR 05	6,26 €	6,60 €

# PRIX EDITEUR IGN 2018 APPLICABLE AU 1ER JANVIER 2018

Série	Article	Titre		Code EAN	Echelle	Code Prix	HT 2018	TTC 2018
<b>Italie</b>								
71266	86214	Calabre			1: 200 000	ETR 05	6,26 €	6,60 €
71266	86215	Campanie/Basilicate			1: 200 000	ETR 05	6,26 €	6,60 €
71266	86216	Dolomites/Trentin/ Haut-Adige			1: 200 000	ETR 05	6,26 €	6,60 €
71266	86045I	Ligurie			1:250 000	ETR 05	6,26 €	6,60 €
71266	86039I	Lombardie			1: 250 000	ETR 05	6,26 €	6,60 €
71264	86206	Sardaigne			1: 250 000	ETR 05	6,26 €	6,60 €
71264	86204	Sicile			1: 250 000	ETR 05	6,26 €	6,60 €
71264	86205	Toscane			1: 200 000	ETR 05	6,26 €	6,60 €
71266	86213	Vénétie			1: 200 000	ETR 05	6,26 €	6,60 €
<b>Grèce</b>								
<b>71264</b>	<b>86209</b>	<b>Crète</b>	<b>Nouvelle édition</b>		<b>1: 150 000</b>	<b>ETR 05</b>	<b>6,26 €</b>	<b>6,60 €</b>
<b>71264</b>	<b>86218</b>	<b>Cyclades</b>	<b>Nouvelle édition</b>		<b>1 : 250 000</b>	<b>ETR 05</b>	<b>6,26 €</b>	<b>6,60 €</b>
<b>Suisse</b>								
71264	86054	Diamant Alpin (France-ITALIE-Suisse)			1: 650 000	ETR 05	6,26 €	6,60 €
<b>DECOUVERTE DES VILLES DU MONDE (TVA 5,5%)</b>								
71265	86305	Barcelone			1: 15 000	ETR 05	6,26 €	6,60 €
71265	86309	Berlin			1: 15 000	ETR 05	6,26 €	6,60 €
71235	85312	Boston			1:15 000	ETR 10	8,53 €	9,00 €
71235	85304	Chicago			1:15 000	ETR 10	8,53 €	9,00 €
71235	85042	Cotonou			1: 15 000	ETR 10	8,53 €	9,00 €
71235	85303	Hongkong			1:15 000	ETR 10	8,53 €	9,00 €
71265	86304	Londres			1: 15 000	ETR 05	6,26 €	6,60 €
71265	86318	Luxembourg			1:15 000	ETR 05	6,26 €	6,60 €
71235	85301	New-York			1:15 000	ETR 10	8,53 €	9,00 €
71235	85307	Pékin			1:15 000	ETR 10	8,53 €	9,00 €
71265	86301	Prague			1: 17 000	ETR 05	6,26 €	6,60 €
71235	85308	Rio de Janeiro			1:15 000	ETR 10	8,53 €	9,00 €
71265	86302	Rome			1: 15 000	ETR 05	6,26 €	6,60 €
71265	86319	Séville			1:15 000	ETR 05	6,26 €	6,60 €
71235	85313	Singapour			1:15 000	ETR 10	8,53 €	9,00 €
71265	86321	Stockholm			1:15 000	ETR 05	6,26 €	6,60 €
71235	85314	Sydney			1:15 000	ETR 10	8,53 €	9,00 €
71265	86303	Venise			1: 5 500	ETR 05	6,26 €	6,60 €
71235	85311	Washington			1:15 000	ETR 10	8,53 €	9,00 €

Série	Article	Titre		Code EAN	Echelle	Code Prix	HT 2018	TTC 2018
<b>CARTES AERONAUTIQUES PAPIER ET PLASTIFIEES (TVA 5,5%)</b>								
40832	OACI941	Carte Aéronautique - France Nord-Ouest	<i>Edition 2018</i>		1: 500 000	AER 05	21,04 €	22,20 €
40832	OACI942	Carte Aéronautique - France Nord-Est	<i>Edition 2018</i>		1: 500 000	AER 05	21,04 €	22,20 €
40832	OACI943	Carte Aéronautique - France Sud-Ouest	<i>Edition 2018</i>		1: 500 000	AER 05	21,04 €	22,20 €
40832	OACI944	Carte Aéronautique - France Sud-Est	<i>Edition 2018</i>		1: 500 000	AER 05	21,04 €	22,20 €
40833	OACI945	Carte Aéronautique - France N-O plastifiée, pliée	<i>Edition 2018</i>		1: 500 000	AER 10	26,26 €	27,70 €
40833	OACI946	Carte Aéronautique - France N-E plastifiée, pliée	<i>Edition 2018</i>		1: 500 000	AER 10	26,26 €	27,70 €
40833	OACI947	Carte Aéronautique - France S-O plastifiée, pliée	<i>Edition 2018</i>		1: 500 000	AER 10	26,26 €	27,70 €
40833	OACI948	Carte Aéronautique - France S-E plastifiée, pliée	<i>Edition 2018</i>		1: 500 000	AER 10	26,26 €	27,70 €
<b>CARTES EN RELIEF (TVA 20%)</b>								
60922	60902	France générale			1 : 1 400 000	94 x 81 (cm)	79,17 €	95,00 €
60502	60301	Alpes - Vallée du Rhône			1 : 375 000	80 x 113 (cm)	91,67 €	110,00 €
60502	60302	Pyrénées			1 : 375 000	113 x 80 (cm)	91,67 €	110,00 €
60502	60303	Bretagne - Cotentin			1 : 380 000	113 x 80 (cm)	91,67 €	110,00 €
60502	60201	Corse			1 : 180 000	80 x 113 (cm)	91,67 €	110,00 €
60502	60202	Provence			1 : 200 000	113 x 80 (cm)	91,67 €	110,00 €
60502	60172	Annecy / Mont Blanc			1 : 100 000	113 x 80 (cm)	91,67 €	110,00 €
60502	60170	Ecrins / Queyras			1 : 100 000	113 x 80 (cm)	91,67 €	110,00 €
60502	60171	Chartreuse / Vercors			1 : 100 000	80 x 113 (cm)	91,67 €	110,00 €
60502	60174	Haut-Jura - Léman			1 : 100 000	113 x 80 (cm)	91,67 €	110,00 €
60502	60175	Hautes-Pyrénées			1 : 100 000	113 x 80 (cm)	91,67 €	110,00 €
60502	60176	Mont d'Auvergne			1 : 100 000	80 x 113 (cm)	91,67 €	110,00 €
60502	60177	Massif des Vosges			1 : 100 000	80 x 113 (cm)	91,67 €	110,00 €
60502	60173	Belledonne - Vanoise			1 : 100 000	113 x 80 (cm)	91,67 €	110,00 €
62521	60103	La Réunion			1 : 100 000	96 x 79 (cm)	79,17 €	95,00 €
62521	60104	Tahiti			1 : 100 000	72 x 57 (cm)	79,17 €	95,00 €
60502	60054	Massif du Mont-Blanc			1 : 50 000	113 x 92 (cm)	91,67 €	110,00 €
60502	60178	Mercantour-Côte d'Azur	nouveauté		1:110 000	80 x 113 (cm)	91,67 €	110,00 €
60502	60203	Pyrénées Ariégeoises et Catalanes	nouveauté		1:180 000	113 x 80 (cm)	91,67 €	110,00 €

Série	Article	Titre	Code EAN	Echelle	Code Prix	HT 2018	TTC 2018
<b>POSTER PAPIER (TVA 20%)</b>							
38523	70046	Monde Politique papier		1 : 40 000 000	61,5 x 100 (cm)	8,33 €	10,00 €
38523	70003	Monde Physique papier		1 : 33 000 000	83 x 127 (cm)	8,33 €	10,00 €
48933	70002	Le Ciel, 2 hémisphères papier			98 X 129 (cm)	8,33 €	10,00 €
48923	70006	La Lune, 2 hémisphères papier			75 X 129 (cm)	8,33 €	10,00 €
<b>POSTERS PLASTIFIES (TVA 20%)</b>							
38524	70047	Europe Plastifié		1 : 4 800 000	100 x 110 (cm)	14,58 €	17,50 €
38526	70048	Poster Monde 3 Feuilles Plastifié		1 : 14 000 000	143 x 289 (cm)	49,58 €	59,50 €
38524	70049	France administrative Plastifié		1 : 1 020 000	98 x 110 (cm)	14,58 €	17,50 €
38524	70031	La Lune, 2 hémisphères Plastifié			75 X 129 (cm)	14,58 €	17,50 €
38524	70032	Le Ciel, 2 hémisphères Plastifié			98 X 129 (cm)	14,58 €	17,50 €
38524	70035	France Plastifié		1 : 1 000 000	110 x 100 (cm)	14,58 €	17,50 €
38524	70050	VOIES VERTES ET VELOURUTES DE France		1 : 1 020 000	98 x 100 (cm)	14,58 €	17,50 €
38524	70037	Vins de France Plastifié		1 : 1 020 000	98 x 100 (cm)	14,58 €	17,50 €
38524	70038	Vins de Touraine Plastifié		1: 150 000	70 x 92 (cm)	14,58 €	17,50 €
38524	70042	Bretagne Plastifié		1 : 250 000	100 x 132 (cm)	14,58 €	17,50 €
38524	70043	Grande Guerre 1914 - 1918 Plastifié		1 : 410 000	100 x 121 (cm)	14,58 €	17,50 €
38524	70044	Normandie JOUR-J / 6 juin 1944 Plastifié		1: 100 000	100 x 121 (cm)	14,58 €	17,50 €
38524	70045	Monde Politique Plastifié		1:29 300 000	85,5 x 138 (cm)	14,58 €	17,50 €
38525	71001	Massif du Mont-Blanc		1:28 000	100 x 131 (cm)	16,58 €	19,90 €
38525	71002	Massif des Écrins		1:28 000	137 x 100 (cm)	16,58 €	19,90 €
38525	71003	Massif de la Vanoise		1:25 000	100 x 132 (cm)	16,58 €	19,90 €
<b>CARTES ANCIENNES - ALPES AU 1 : 10 000 (TVA 20%)</b>							
40101	AP35307S	Le Fayet		1:10 000		12,50 €	15,00 €
40101	AP36313N	Saint-Gervais-les-Bains		1:10 000		12,50 €	15,00 €
40111	AP36311N	Aiguille du Midi		1:10 000		20,83 €	25,00 €
40111	AP36302N	Aiguille-Verte		1:10 000		20,83 €	25,00 €
40111	AP36305S	Chamonix-Mont Blanc		1:10 000		20,83 €	25,00 €
40111	AP36305N	La Flégère		1:10 000		20,83 €	25,00 €
40111	AP35308S	Servoz		1:10 000		20,83 €	25,00 €
<b>CARTES ANCIENNES OFFSET (TVA 20%)</b>							
50428	70024	Chasses du Roi - carte de Paris			74 x 105 (cm)	32,50 €	39,00 €
50428	70025	Chasses du Roi - carte de Versailles			74 x 105 (cm)	32,50 €	39,00 €
51038	TRIO1744	France Triangul. 1744			74 x 105 (cm)	32,50 €	39,00 €
51028	70026	Carte le la France en 1804			74 x 105 (cm)	32,50 €	39,00 €
58528	70022	Le Monde Connu en 1688 par Jaugeon			74 x 105 (cm)	32,50 €	39,00 €
59628	70023	Plan de Paris en 1618 par Visscher			74 x 105 (cm)	32,50 €	39,00 €
50518	CASO001 à CASO172	Carte de France de Cassini (1683-1815) (183 cartes)			74 x 105 (cm)	32,50 €	39,00 €
59628	ANCOP1887	Plan de Paris en 1887			74 x 105 (cm)	32,50 €	39,00 €
50828	ANCOCB0	Carte de l'isle de Corse en 1768			74 x 105 (cm)	32,50 €	39,00 €

# PRIX EDITEUR IGN 2018 APPLICABLE AU 1ER JANVIER 2018

Série	Article	Titre	Code EAN	Echelle	Code Prix	HT 2018	TTC 2018
<b>CARTES ANCIENNES TAILLE DOUCE ET OFFSET (TVA 20%)</b>							
59999	BRO04	Brochure cartes anciennes	<i>Catalogue (TVA 5 %) des cartes anciennes en Taille Douce</i>			1,67 €	2,00 €
58529	ANCCP1618	Plan de Paris en 1618 par Visscher	<i>Taille Douce Grand format</i>			108,33 €	130,00 €
58529	ANCCM1688	Le Monde connu en 1688 par Jaugeon	<i>Taille Douce Grand format</i>			108,33 €	130,00 €
58829	BAT01 à BAT67	Batailles d'ITALIE	<i>Taille Douce Grand format</i>			108,33 €	130,00 €
55719	SIEGE1139 à 1163	Sièges de Napoléon en ESPAGNE	<i>Taille Douce Grand format</i>			108,33 €	130,00 €
55709	SIEGE1103 à 1160	Sièges de Napoléon en ESPAGNE	<i>Taille Douce petit format (11 articles)</i>			62,50 €	75,00 €
55619	CAMP1003 à CAMP1250	Campagnes de Napoléon	<i>Taille Douce Grand format</i>			108,33 €	130,00 €
55609	CAMP1120 à CAMP1331	Campagnes de Napoléon	<i>Taille Douce petit format (12 articles)</i>			62,50 €	75,00 €
50029	ANCCSC0	Parc de Saint-Cloud	<i>Taille Douce Grand format</i>			108,33 €	130,00 €
50229	ANCCFS0	Forêt de Sénart	<i>Taille Douce Grand format</i>			108,33 €	130,00 €
50239	20VF01 à 20VF51	Plans de Villes XIXème s.	<i>Taille Douce petit format</i>			62,50 €	75,00 €
50329	CHAC01 à CHAC12	Chasses du Roi 1764	<i>Taille Douce Grand format</i>			108,33 €	130,00 €
50349	ANCCP1815	Paris 1815	<i>Taille Douce Grand format</i>			108,33 €	130,00 €
50369	ANCCCF0	Chasses Fontainebleau	<i>Taille Douce Grand format</i>			108,33 €	130,00 €
50409	GUY01 à GUY54	Guyenne-Belleyme	<i>Taille Douce petit format (16 articles)</i>			62,50 €	75,00 €
50419	GUY00 à GUY53	Guyenne-Belleyme	<i>Taille Douce Grand format</i>			108,33 €	130,00 €
50509	CASC+108 à CASC175	Cassini 1750-1815	<i>Taille Douce petit format (25 articles)</i>			62,50 €	75,00 €
50519	CASC001 à CASC172	Cassini 1750-1815	<i>Taille Douce Grand format</i>			108,33 €	130,00 €
50549	80EM001 à 80EM267	Etat Major 1818/1881	<i>Taille Douce Grand format</i>			108,33 €	130,00 €
50569	DAUC1 à DAUC9	Haut Dauphiné 1749	<i>Taille Douce Grand format</i>			108,33 €	130,00 €
50589	DIOC1 à DIOC4	Diocèse de Cambrai 1769	<i>Taille Douce Grand format</i>			108,33 €	130,00 €
50629	CORC1 à CORC8	Corse Tranchot 1824	<i>Taille Douce Grand format</i>			108,33 €	130,00 €
50729	PYRC1 à PYRC8	Monts Pyrénées 1730	<i>Taille Douce Grand format</i>			108,33 €	130,00 €
50869	CAPC00 à CAPC22	France Capitaine 1790	<i>Taille Douce Grand format</i>			108,33 €	130,00 €
<b>CARTES ANCIENNES TAILLE DOUCE ET OFFSET (TVA 20%)</b>							
51029	ANCCF1804	Carte de la France (1804)	<i>Taille Douce Grand format</i>			108,33 €	130,00 €
51039	TRIC1744	France Triangul. 1744	<i>Taille Douce Grand format</i>			108,33 €	130,00 €